



ประกาศผู้อำนวยการการเลือกตั้งประจำจังหวัดสุราษฎร์ธานี
เรื่อง รูปแบบการแบ่งเขตเลือกตั้งสมาชิกสภาผู้แทนราษฎรแบบแบ่งเขตเลือกตั้ง
จังหวัดสุราษฎร์ธานี

ด้วยคณะกรรมการการเลือกตั้งได้มีประกาศคณะกรรมการการเลือกตั้ง เรื่อง จำนวนสมาชิกสภาผู้แทนราษฎรแบบแบ่งเขตเลือกตั้งและเขตเลือกตั้งของแต่ละจังหวัดสำหรับการเลือกตั้งสมาชิกสภาผู้แทนราษฎรเป็นการทั่วไปครั้งแรกภายหลังประกาศใช้รัฐธรรมนูญแห่งราชอาณาจักรไทยแก้ไขเพิ่มเติม (ฉบับที่ ๑) พุทธศักราช ๒๕๖๔ ประกาศ ณ วันที่ ๓๑ มกราคม ๒๕๖๖

อาศัยอำนาจตามความในข้อ ๓ ของประกาศคณะกรรมการการเลือกตั้ง เรื่อง การแบ่งเขตเลือกตั้งสมาชิกสภาผู้แทนราษฎร พ.ศ. ๒๕๖๖ จึงประกาศรูปแบบการแบ่งเขตเลือกตั้งสมาชิกสภาผู้แทนราษฎรแบบแบ่งเขตเลือกตั้ง จังหวัดสุราษฎร์ธานี เพื่อรับฟังความคิดเห็นของพรรคการเมืองและประชาชนในจังหวัดสุราษฎร์ธานี ดังต่อไปนี้

๑. รูปแบบการแบ่งเขตเลือกตั้งสมาชิกสภาผู้แทนราษฎรแบบแบ่งเขตเลือกตั้ง จังหวัดสุราษฎร์ธานี จำนวน ๓ รูปแบบ ตามเอกสารและแผนที่แนบท้ายประกาศฉบับนี้

๒. พรรคการเมืองหรือประชาชนผู้ใด มีข้อคิดเห็นหรือข้อเสนอแนะเกี่ยวกับรูปแบบการแบ่งเขตเลือกตั้งสมาชิกสภาผู้แทนราษฎรแบบแบ่งเขตเลือกตั้งจังหวัดสุราษฎร์ธานี ให้แสดงความคิดเห็นหรือข้อเสนอแนะต่อผู้อำนวยการการเลือกตั้งประจำจังหวัดสุราษฎร์ธานี ภายในระยะเวลาสิบวันนับแต่วันปิดประกาศ (ภายในวันที่ ๑๓ กุมภาพันธ์ ๒๕๖๖) โดยจัดส่งความเห็นหรือข้อเสนอแนะเป็นหนังสือไปยังสำนักงานคณะกรรมการการเลือกตั้งประจำจังหวัดสุราษฎร์ธานี อาคารศาลากลางจังหวัด(หลังเก่า) ถนนดอนนก ตำบลมะขามเตี้ย อำเภอเมืองสุราษฎร์ธานี จังหวัดสุราษฎร์ธานี รหัสไปรษณีย์ ๘๔๐๐๐ หรือทางโทรสารหมายเลข ๐ ๗๗๒๘ ๑๗๑๓ หรือส่งในรูปแบบไฟล์ PDF ทางอีเมล (e-mail) : surattani@ect.go.th

๓. ในกรณีพรรคการเมือง หน่วยงานของรัฐ หรือบุคคลใด ต้องการรูปแบบการแบ่งเขตเลือกตั้งที่ปิดประกาศไว้ ให้ขอคัดสำเนาจากสำนักงานคณะกรรมการการเลือกตั้งประจำจังหวัดสุราษฎร์ธานี โดยเสียค่าใช้จ่ายเองตามวิธีการที่สำนักงานคณะกรรมการการเลือกตั้งประจำจังหวัดสุราษฎร์ธานีกำหนดหรือสามารถดาวน์โหลดได้ที่เว็บไซต์ <https://www.ect.go.th/suratthani>

๔. รูปแบบการแบ่งเขตเลือกตั้งตามข้อ ๑ ปิดประกาศไว้ ณ สำนักงานคณะกรรมการการเลือกตั้งประจำจังหวัดสุราษฎร์ธานี ศาลากลางจังหวัดสุราษฎร์ธานี ที่ว่าการอำเภอ สำนักงานเทศบาล ที่ทำการองค์การบริหารส่วนตำบล และเผยแพร่ที่เว็บไซต์ <https://www.ect.go.th/suratthani>

จึงประกาศให้ทราบโดยทั่วกัน

ประกาศ ณ วันที่ ๒ กุมภาพันธ์ พ.ศ. ๒๕๖๖

(นายสัญญา แก้วอนันต์)

ผู้อำนวยการการเลือกตั้งประจำจังหวัดสุราษฎร์ธานี

จำนวนราษฎรในแต่ละเขตเลือกตั้งของจังหวัดสุราษฎร์ธานี

จำนวนราษฎรทั้งหมด ๑,๐๗๓,๖๖๓ คน

จำนวนเฉลี่ยราษฎรต่อสมาชิกสภาผู้แทนราษฎร ๑ คน ในจังหวัดสุราษฎร์ธานี เท่ากับ ๑๕๓,๓๘๐.๔๓ คน

รูปแบบที่ ๑

เขตเลือกตั้งที่	พื้นที่ประกอบด้วย	จำนวนราษฎรในเขตเลือกตั้ง (คน)	ผลต่างจากจำนวนเฉลี่ยราษฎร ต่อ ส.ส. ๑ คน ในจังหวัด	คิดเป็นร้อยละ (ทศนิยม ๒ ตำแหน่ง)	หมายเหตุ
๑	๑. อำเภอเมืองสุราษฎร์ธานี (ยกเว้น ตำบลวัดประตู่ ตำบลขุนทะเล) รวม	๑๕๐,๘๗๒ ๑๕๐,๘๗๒	น้อยกว่าค่าเฉลี่ย ๒,๕๐๘	๑.๖๔	๑. จำนวนราษฎรในแต่ละเขตเลือกตั้งใกล้เคียงกันมากที่สุด ๒. ผลต่างของจำนวนราษฎรในแต่ละเขตเลือกตั้งไม่เกินร้อยละสิบของจำนวนเฉลี่ยต่อ ส.ส. หนึ่งคน (ต่ำสุด) ๓. พื้นที่ติดต่อกัน การคมนาคมระหว่างกันมีความสะดวก และพื้นที่ในแต่ละเขตเลือกตั้งส่วนใหญ่เคยอยู่ในเขตเลือกตั้งเดียวกันมาก่อน
๒	๑. เกาะพะงัน ๒. อำเภอเกาะสมุย ๓. อำเภอดอนสัก ๔. อำเภอกาญจนดิษฐ์ (เฉพาะ ตำบลท่าทอง ตำบลพลาญวาส ตำบลท่าอูแท ตำบลคลองสระ) รวม	๑๘,๖๙๒ ๖๗,๔๔๘ ๓๖,๙๒๓ ๓๐,๒๖๗ ๑๕๓,๓๓๐	น้อยกว่าค่าเฉลี่ย ๕๐	๐.๐๓	
๓	๑. อำเภอเวียงสระ ๑. อำเภอบ้านนาสาร (ยกเว้น ตำบลทุ่งเตา ตำบลทุ่งเตาใหม่) ๒. อำเภอเคียนซา (ยกเว้นตำบลบ้านเสด็จ) รวม	๖๒,๑๘๘ ๕๘,๙๘๖ ๒๙,๓๔๔ ๑๕๐,๕๑๘	น้อยกว่าค่าเฉลี่ย ๒,๘๖๒	๑.๘๗	
๔	๑. อำเภอพุนพิน ๒. อำเภอบ้านนาสาร ๓. อำเภอบ้านตาขุน รวม	๙๓,๕๖๖ ๔๔,๑๖๖ ๑๖,๐๕๐ ๑๕๓,๗๘๒	มากกว่าค่าเฉลี่ย ๔๐๒	๐.๒๖	
๕	๑. อำเภอพระแสง ๒. อำเภอชัยบุรี ๓. อำเภอพนม ๔. อำเภอเคียนซา (เฉพาะ ตำบลบ้านเสด็จ) รวม	๖๙,๒๖๗ ๒๘,๓๒๓ ๓๙,๑๓๑ ๑๙,๔๑๐ ๑๕๖,๑๓๑	มากกว่าค่าเฉลี่ย ๒,๗๕๑	๑.๗๙	
๖	๑. อำเภอท่าชนะ ๒. อำเภอไชยา ๓. อำเภอท่าฉาง ๔. อำเภอวิภาวดี รวม	๕๔,๖๙๔ ๕๑,๖๔๖ ๓๔,๑๘๑ ๑๕,๘๕๕ ๑๕๖,๓๗๖	มากกว่าค่าเฉลี่ย ๒,๙๙๖	๑.๙๕	
๗	๑. อำเภอเมืองสุราษฎร์ธานี(เฉพาะ ตำบลขุนทะเล ตำบลวัดประตู่) ๒. อำเภอกาญจนดิษฐ์(ยกเว้น ตำบลท่าทอง ตำบลพลาญวาส ตำบลท่าอูแท ตำบลคลองสระ) ๓. อำเภอบ้านนาสาร (เฉพาะ ตำบลทุ่งเตา ตำบลทุ่งเตาใหม่) ๔. อำเภอบ้านนาเดิม รวม	๓๘,๙๔๔ ๗๘,๘๔๒ ๑๐,๗๙๕ ๒๔,๐๗๓ ๑๕๒,๖๕๔	น้อยกว่าค่าเฉลี่ย ๗๒๖	๐.๔๗	

จำนวนราษฎรในแต่ละเขตเลือกตั้งของจังหวัดสุราษฎร์ธานี

จำนวนราษฎรทั้งหมด ๑,๐๗๓,๖๖๓ คน

จำนวนเฉลี่ยราษฎรต่อสมาชิกสภาผู้แทนราษฎร ๑ คน ในจังหวัดสุราษฎร์ธานี เท่ากับ ๑๕๓,๓๘๐.๔๓ คน

รูปแบบที่ ๒

เขตเลือกตั้งที่	พื้นที่ประกอบด้วย	จำนวนราษฎรในเขตเลือกตั้ง (คน)	ผลต่างจากจำนวนเฉลี่ยราษฎร ต่อ ส.ส. ๑ คน ในจังหวัด	คิดเป็นร้อยละ (ทศนิยม ๒ ตำแหน่ง)	หมายเหตุ
๑	๑. อำเภอเมืองสุราษฎร์ธานี (ยกเว้น ตำบลวัดประตู่ ตำบลขุนทะเล) รวม	๑๕๐,๘๗๒ ๑๕๐,๘๗๒	น้อยกว่าค่าเฉลี่ย ๒,๕๐๘	๑.๖๔	๑. จำนวนราษฎรในแต่ละเขตเลือกตั้งใกล้เคียงรองจากรูปแบบที่ ๑ ๒. ผลต่างของจำนวนราษฎรในแต่ละเขตเลือกตั้งไม่เกินร้อยละสิบของจำนวนเฉลี่ยต่อ ส.ส. หนึ่งคน รองจากรูปแบบที่ ๑ ๓. พื้นที่ติดต่อกัน การคมนาคมระหว่างกันมีความสะดวก และพื้นที่ในแต่ละเขตเลือกตั้งส่วนใหญ่เคยอยู่ในเขตเลือกตั้งเดียวกันมาก่อน
๒	๑. เกาะพะงัน ๒. อำเภอเกาะสมุย ๓. อำเภอดอนสัก ๔. อำเภอกาญจนดิษฐ์ (เฉพาะ ตำบลท่าทอง ตำบลพลาญวาส ตำบลท่าอู่แท ตำบลกระแตะ) รวม	๑๘,๖๙๒ ๖๗,๔๔๘ ๓๖,๙๒๓ ๓๓,๐๒๑ ๑๕๖,๐๘๔	มากกว่าค่าเฉลี่ย ๒,๗๐๔	๑.๗๖	
๓	๑. อำเภอเวียงสระ ๒. อำเภอบ้านนาสาร (ยกเว้น ตำบลทุ่งเตา ตำบลทุ่งเตาใหม่) ๓. อำเภอเคียนซา (ยกเว้นตำบลบ้านเสด็จ) รวม	๖๒,๑๘๘ ๕๘,๙๘๖ ๒๙,๓๔๔ ๑๕๐,๕๑๘	น้อยกว่าค่าเฉลี่ย ๒,๘๖๒	๑.๘๗	
๔	๑. อำเภอพุนพิน ๒. อำเภอคีรีรัฐนิคม ๓. อำเภอบ้านตาขุน รวม	๙๓,๕๖๖ ๔๔,๑๖๖ ๑๖,๐๕๐ ๑๕๓,๗๘๒	มากกว่าค่าเฉลี่ย ๔๐๒	๐.๒๖	
๕	๑. อำเภอพระแสง ๒. อำเภอชัยบุรี ๓. อำเภอพนม ๔. อำเภอเคียนซา (เฉพาะ ตำบลบ้านเสด็จ) รวม	๖๙,๒๖๗ ๒๘,๓๒๓ ๓๙,๑๓๑ ๑๙,๔๑๐ ๑๕๖,๑๓๑	มากกว่าค่าเฉลี่ย ๒,๗๕๑	๑.๗๙	
๖	๑. อำเภอท่าชนะ ๒. อำเภอไชยา ๓. อำเภอท่าฉาง ๔. อำเภอวิภาวดี รวม	๕๔,๖๙๔ ๕๑,๖๔๖ ๓๔,๑๘๑ ๑๕,๘๕๕ ๑๕๖,๓๗๖	มากกว่าค่าเฉลี่ย ๒,๙๙๖	๑.๙๕	
๗	๑. อำเภอเมืองสุราษฎร์ธานี(เฉพาะ ตำบลขุนทะเล ตำบลวัดประตู่) ๒. อำเภอกาญจนดิษฐ์(ยกเว้น ตำบลท่าทอง ตำบลพลาญวาส ตำบลท่าอู่แท ตำบลกระแตะ) ๓. อำเภอบ้านนาสาร (เฉพาะ ตำบลทุ่งเตา ตำบลทุ่งเตาใหม่) ๔. อำเภอบ้านนาเดิม รวม	๓๘,๙๔๔ ๗๖,๐๘๘ ๑๐,๗๙๕ ๒๔,๐๗๓ ๑๔๙,๙๐๐	น้อยกว่าค่าเฉลี่ย ๓,๔๘๐	๒.๒๗	

(Handwritten signature)

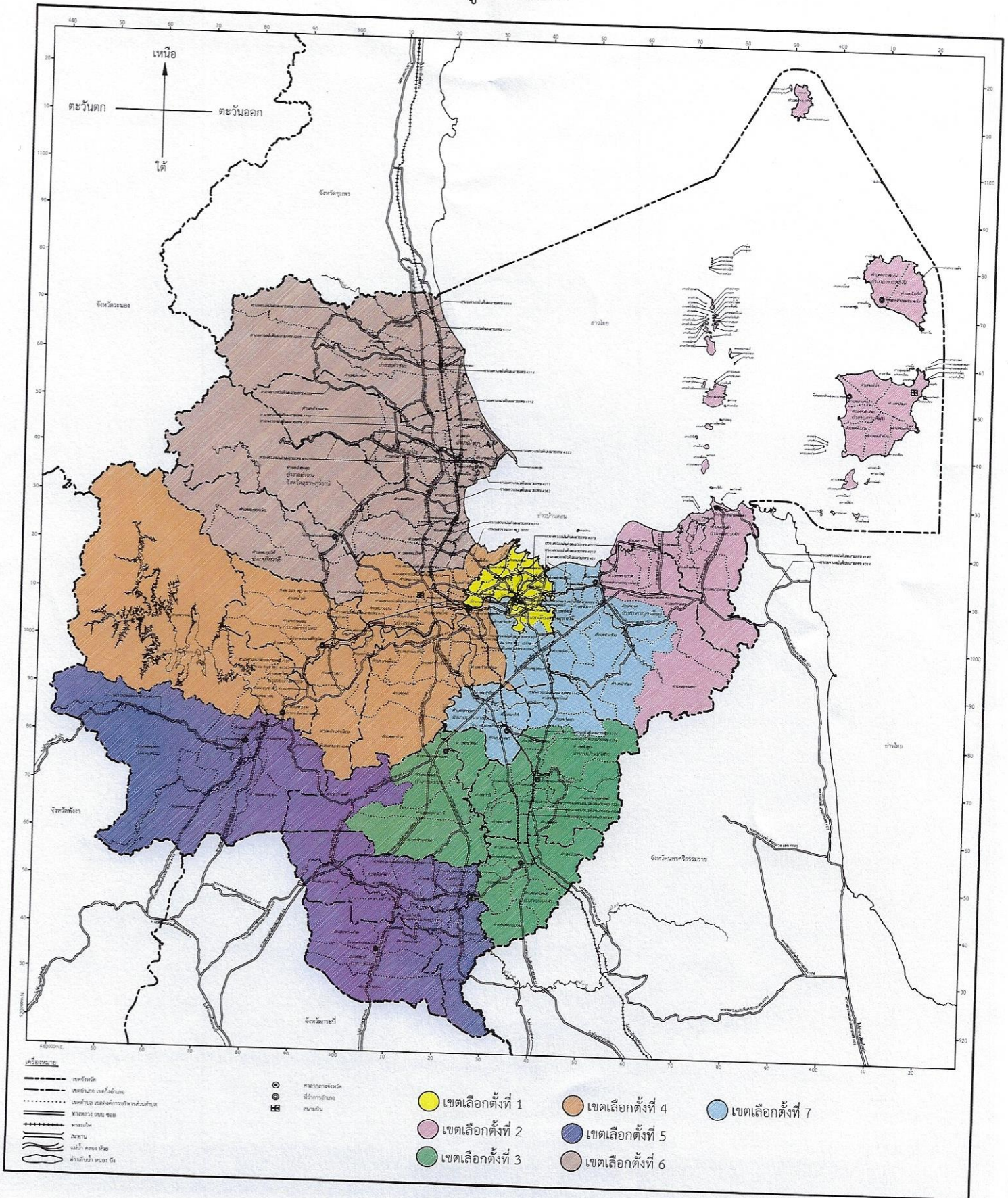
รูปแบบที่ ๓

เขตเลือกตั้งที่	พื้นที่ประกอบด้วย	จำนวนราษฎรในเขตเลือกตั้ง (คน)	ผลต่างจากจำนวนเฉลี่ยราษฎร ต่อ ส.ส. ๑ คน ในจังหวัด	คิดเป็นร้อยละ (ทศนิยม ๒ ตำแหน่ง)	หมายเหตุ
๑	๑. อำเภอเมืองสุราษฎร์ธานี (ยกเว้น ตำบลวัดประดู่ ตำบลขุนทะเล) รวม	๑๕๐,๘๗๒ ๑๕๐,๘๗๒	น้อยกว่าค่าเฉลี่ย ๒,๕๐๘	๑.๖๔	๑. จำนวนราษฎรในแต่ละเขตเลือกตั้งใกล้เคียงรองจากรูปแบบที่ ๑ และ ๒ ๒. ผลต่างของจำนวนราษฎรในแต่ละเขตเลือกตั้งไม่เกินร้อยละสิบของจำนวนเฉลี่ยต่อ ส.ส.หนึ่งคน รองจากรูปแบบที่ ๑ และ ๒ ๓. พื้นที่ติดต่อกัน การคมนาคมระหว่างกันมีความสะดวก และพื้นที่ในแต่เขตเลือกตั้งส่วนใหญ่เคยอยู่ในเขตเลือกตั้งเดียวกันมาก่อน
๒	๑. เกาะพะงัน ๒. อำเภอเกาะสมุย ๓. อำเภอดอนสัก ๔. อำเภอกาญจนดิษฐ์ (เฉพาะ ตำบลท่าทอง ตำบลพลาวยาวาส ตำบลท่าอุแท) รวม	๑๘,๖๙๒ ๖๗,๔๔๘ ๓๖,๙๒๓ ๒๓,๖๑๘ ๑๔๖,๖๘๑	น้อยกว่าค่าเฉลี่ย ๖,๖๙๙	๔.๓๗	
๓	๑. อำเภอเวียงสระ ๒. อำเภอบ้านนาเดิม ๓. อำเภอบ้านนาสาร (ยกเว้น ตำบลทุ่งเตา ตำบลทุ่งเตาใหม่ ตำบลลำพูน ตำบลควนสุบรรณ ตำบลเพิ่มพูนทรัพย์) ๔. อำเภอเคียนซา (ยกเว้นตำบลบ้านเสด็จ) รวม	๖๒,๑๘๘ ๒๔,๐๗๓ ๔๓,๖๖๑ ๒๙,๓๔๔ ๑๕๙,๒๖๖	มากกว่าค่าเฉลี่ย ๕,๘๘๖	๓.๘๔	
๔	๑. อำเภอพุนพิน ๒. อำเภอคีรีรัฐนิคม ๓. อำเภอบ้านตาขุน รวม	๙๓,๕๖๖ ๔๔,๑๖๖ ๑๖,๐๕๐ ๑๕๓,๗๘๒	มากกว่าค่าเฉลี่ย ๔๐๒	๐.๒๖	
๕	๑. อำเภอพระแสง ๒. อำเภอชัยบุรี ๓. อำเภอพนม ๔. อำเภอเคียนซา (เฉพาะ ตำบลบ้านเสด็จ) รวม	๖๙,๒๖๗ ๒๘,๓๒๓ ๓๙,๑๓๑ ๑๙,๔๑๐ ๑๕๖,๑๓๑	มากกว่าค่าเฉลี่ย ๒,๗๕๑	๑.๗๙	
๖	๑. อำเภอท่าชนะ ๒. อำเภอไชยา ๓. อำเภอท่าฉาง ๔. อำเภอวิภาวดี รวม	๕๔,๖๙๔ ๕๑,๖๔๖ ๓๔,๑๘๑ ๑๕,๘๕๕ ๑๕๖,๓๗๖	มากกว่าค่าเฉลี่ย ๒,๙๙๖	๑.๙๕	
๗	๑. อำเภอเมืองสุราษฎร์ธานี (เฉพาะ ตำบลขุนทะเล ตำบลวัดประดู่) ๒. อำเภอกาญจนดิษฐ์(ยกเว้น ตำบลท่าทอง ตำบลพลาวยาวาส ตำบลท่าอุแท) ๓. อำเภอบ้านนาสาร (เฉพาะ ตำบลทุ่งเตา ตำบลทุ่งเตาใหม่ ตำบลลำพูน ตำบลควนสุบรรณ ตำบลเพิ่มพูนทรัพย์) รวม	๓๘,๙๔๔ ๘๕,๔๙๑ ๒๖,๑๒๐ ๑๕๐,๕๕๕	น้อยกว่าค่าเฉลี่ย ๒,๘๒๕	๑.๘๔	

แผนที่แสดงรายละเอียดของพื้นที่ที่ประกอบเป็นเขตเลือกตั้งสมาชิกสภาผู้แทนราษฎร

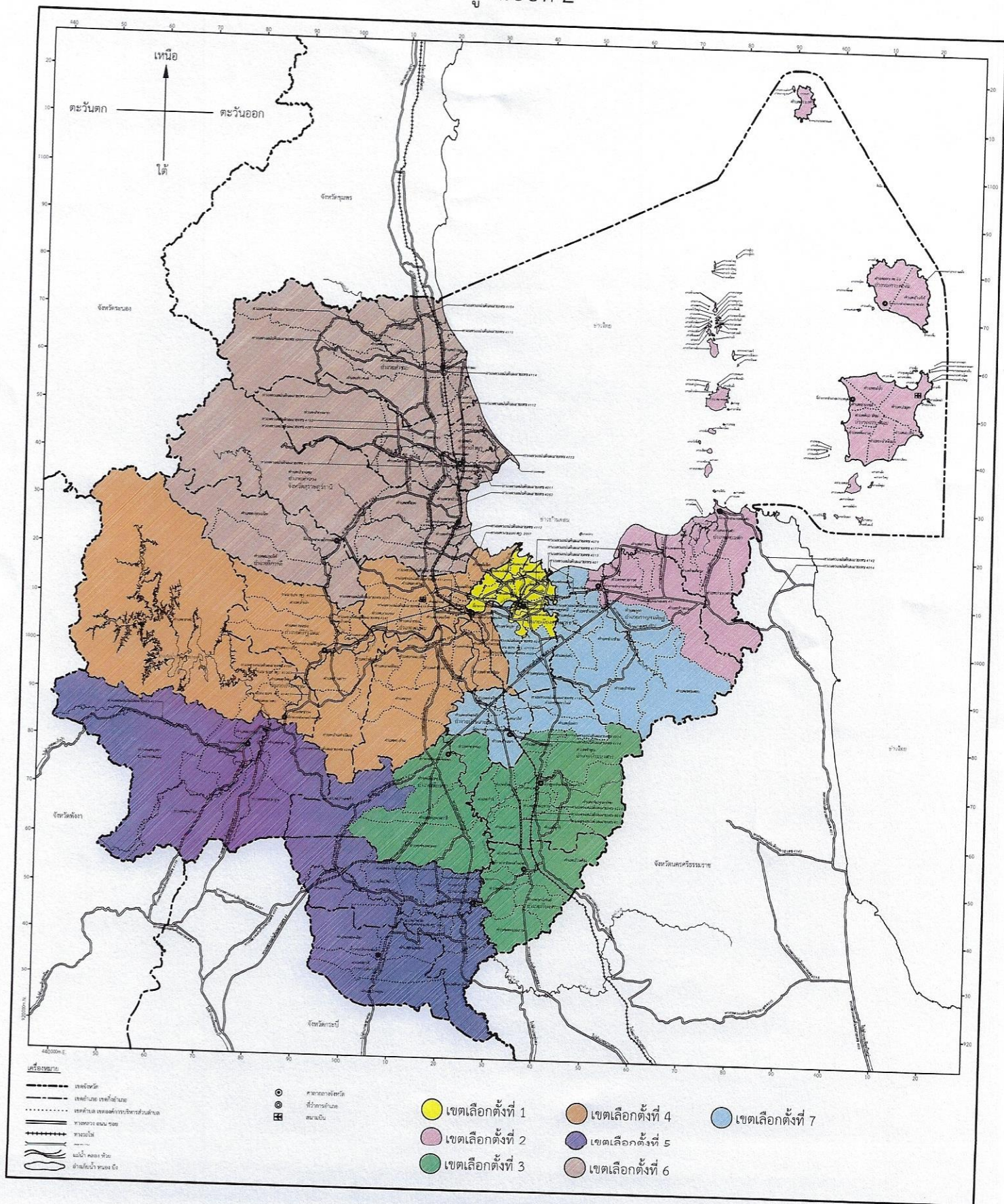
แบบแบ่งเขตเลือกตั้ง จังหวัดสุราษฎร์ธานี

รูปแบบที่ 1



แผนที่แสดงรายละเอียดของพื้นที่ที่ประกอบเป็นเขตเลือกตั้งสมาชิกสภาผู้แทนราษฎร
แบบแบ่งเขตเลือกตั้ง จังหวัดสุราษฎร์ธานี

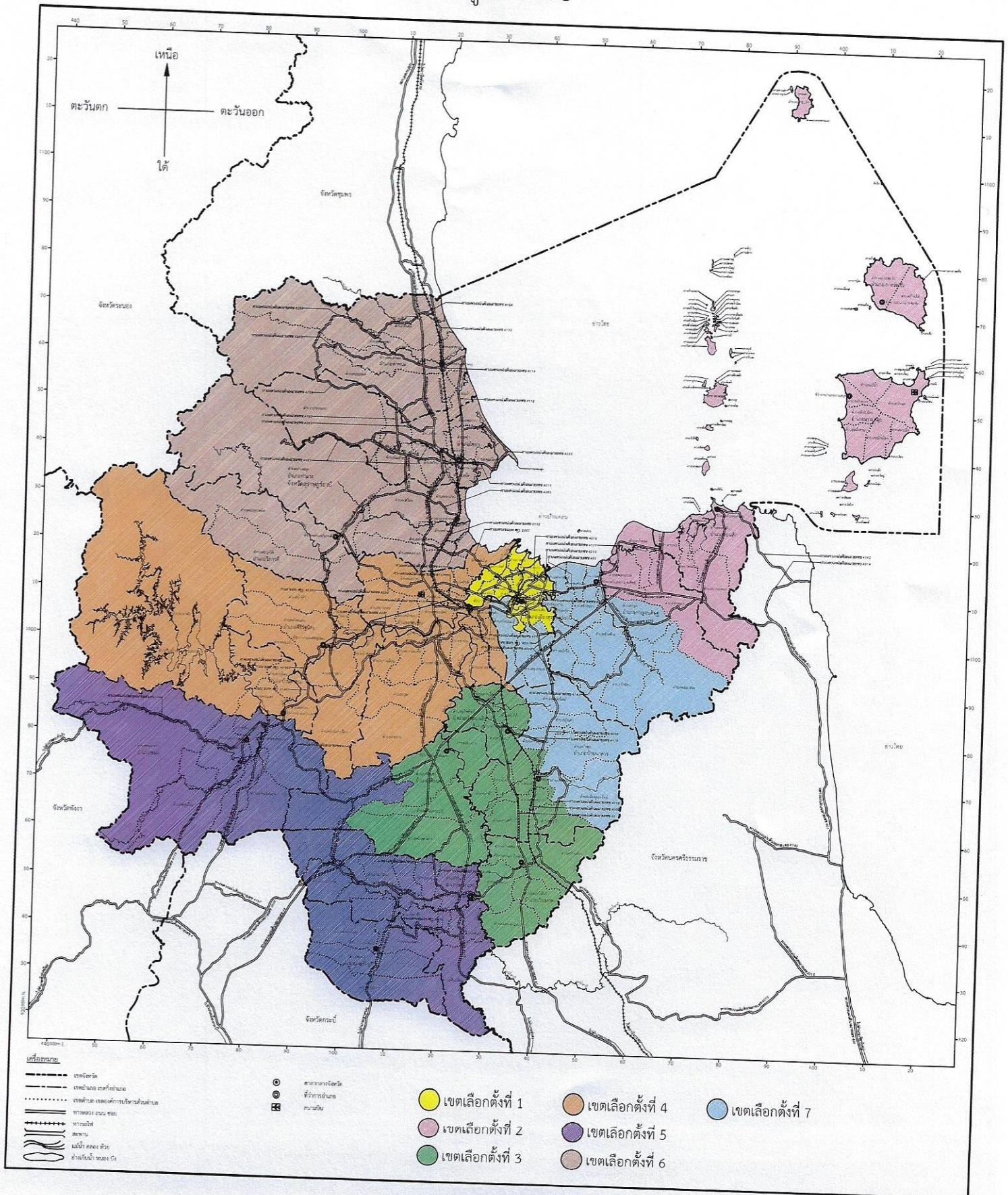
รูปแบบที่ 2



แผนที่แสดงรายละเอียดของพื้นที่ที่ประกอบเป็นเขตเลือกตั้งสมาชิกสภาผู้แทนราษฎร

แบบแบ่งเขตเลือกตั้ง จังหวัดสุราษฎร์ธานี

รูปแบบที่ 3



แบบเสนอความคิดเห็นและข้อเสนอแนะของพรรคการเมืองหรือประชาชนในจังหวัดสุราษฎร์ธานี

ทำที่

.....

.....

.....

วันที่..... กุมภาพันธ์ ๒๕๖๖

เรื่อง ขอเสนอข้อคิดเห็นและข้อเสนอแนะเกี่ยวกับรูปแบบการแบ่งเขตเลือกตั้งสมาชิกสภาผู้แทนราษฎรแบบแบ่งเขตเลือกตั้ง จังหวัดสุราษฎร์ธานี

เรียน ผู้อำนวยการการเลือกตั้งประจำจังหวัดสุราษฎร์ธานี

ตามประกาศผู้อำนวยการการเลือกตั้งประจำจังหวัดสุราษฎร์ธานี เรื่อง รูปแบบการแบ่งเขตเลือกตั้งสมาชิกสภาผู้แทนราษฎรแบบแบ่งเขตเลือกตั้ง จังหวัดสุราษฎร์ธานี ลงวันที่ ๒ กุมภาพันธ์ ๒๕๖๖ นั้น

ข้าพเจ้า (นาย/นาง/นางสาว)อายุ.....ปี
อาชีพ..... ที่อยู่ตามทะเบียนบ้านเลขที่..... หมู่ที่..... ถนน.....
ตำบล.....อำเภอ.....จังหวัดสุราษฎร์ธานี โทรศัพท์ (ถ้ามี)
ขอเสนอข้อคิดเห็นและข้อเสนอแนะเกี่ยวกับรูปแบบการแบ่งเขตเลือกตั้งสมาชิกสภาผู้แทนราษฎรแบบแบ่งเขตเลือกตั้ง จังหวัดสุราษฎร์ธานี ดังต่อไปนี้

๑. รูปแบบที่มีความเหมาะสมที่สุด คือ รูปแบบที่.....
๒. เหตุผลประกอบ/สนับสนุน.....

.....

.....

.....

๓. ข้อเสนอแนะอื่นๆ(ถ้ามี)

.....

.....

จึงเรียนมาเพื่อโปรดพิจารณาดำเนินการต่อไป

ขอแสดงความนับถือ

(ลงชื่อ).....
(.....)

หมายเหตุ: ๑.กรณีสมาชิกพรรคการเมืองหรือตัวแทนพรรคการเมืองกรุณาระบุชื่อพรรคการเมืองที่สังกัดด้วย
๒.กรุณาส่งไปยังสำนักงานคณะกรรมการการเลือกตั้งประจำจังหวัดสุราษฎร์ธานี ศาลากลางจังหวัดสุราษฎร์ธานี (หลังเก่า) ถนนดอนนก ตำบลมะขามเตี้ย อำเภอเมืองฯ จังหวัดสุราษฎร์ธานี ๘๕๐๐๐ หรือทางโทรสารหมายเลข ๐ ๗๗๒๘ ๑๗๑๓ ภายในวันที่ ๑๓ กุมภาพันธ์ ๒๕๖๖
๓.แบบฟอร์มนี้เป็นเพียงแนวทางและสามารถปรับได้ตามความเหมาะสม